



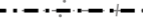


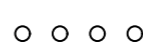




**Joutsan asemakaavan muutos
korttelissa 100 / 1
1/2000**

ASEMAKAAVAMERKINNÄT JA -MÄÄRÄYKSET

-  Teollisuus- ja varistorakennusten korttelialue
-  Retkeily- ja ulkoilualue
-  3 m kaava-alueen rajan ulkopuolella oleva viiva
-  Korttelin, korttelinosan ja alueen raja
-  Osa-alueen raja
- 100** Korttelin numero
- 1** Ohjeellisen tontin/rakennuspaikan numero
- e=0,40** Rakennuspaikan tehokkuusluku
- p** Pysäköimispaikka
-  Ohjeellinen kulkureitti
-  Istutettava alue
-  Istutettava puurivi

Joutsassa
01.12.2015

Jukka S Lehtonen
aluearkkitehti