

MAISEMAN PERUSRUNKO

Joutsan pohjoisosat kuuluvat Päijänteen seudun, Keski-Suomen järvisuudun ja Savon selänteen seudun maisema-alueiden rajavyöhykkeelle. Alueen luoteispuolella on valtakunnallisesti merkittävä Viisarimäen - Rutalahden kulttuurimaisema.

Selvitysalue jakautuu topografian, maaperän, kallioperän ja kasvillisuuden perusteella maisemallisesti toisistaan eroaviin alueisiin:

SUOALUEET JA HARJUJAKSOT

Suot ovat muodostuneet suhteellisen tasaiselle moreeniselle maaperälle. Suotyypit ovat pääosin karuja. Vaihtelua maisemakuvaan ja topografiaan tuovat harjut ja drumliinimäet. Havujoen pohjoispuolella on valtakunnallisesti arvokas ryhmä drumliinimäkiä, eli jäätikön suuntamia moreenimäkiä.

Tämä maisematyyppi edustaa Savonselän seudun maisemaa.

KALLIO- JA MOREENISELÄNTEET

Selännealueiden laet ovat monin paikoin vedenkoskemattomia, jolloin maa-aines ei ole huuhtoutunut jääkauden sulamisvesien mukana kallioiden lakialueilta pois. Tämä heijastuu selänteiden kasvillisuuteen ja viljelymaiden sekä asutuksen sijoittumiseen. Kallioperän murroslinjojen jyrkänteet ovat maisemallisesti merkittäviä.

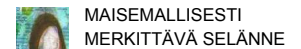

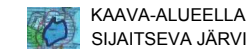
Osa kalliioalueista on luokiteltu valtakunnallisesti merkittäviksi. Vesistöalueet jakautuvat selänteiden erottamina Suur-Päijänteen, Mäntyharjun reitin ja Sysmän reittiin.

KALLIOPERÄN MURROS, KULTTUURIMAISEMAT JA ASUTUS

Selvitysalueen poikki kulkevan kallioperän murroksen juurella sijaitsee ketjumaisena nauhana järviä ja viljelyalueita. Maisematila rajautuu kapeaksi solamaksi jossa asutus, viljelymaat ja tiestö muodostavat Joutsan pohjoisosien yhtenäisimmät kulttuurimaisema-alueet.

Muutoin asutus on keskittynyt Rutalahden ja Leivonmäen taajamiin. Taajamien ulkopuolella on yksittäisiä maatiloja tai taloryhmiä.

MERKINTÖJEN SELITYKSET



21.6.2011

JOUTSAN POHJOISOSIEN RANTAYLEISKAAVA JA RUTAJÄRVEN RANTAOSAYLEISKAAVAN MUUTOS

LIITE. MAISEMAN PERUSRUNKO