




# JOUTSA

Maanteiden muuttaminen kaduiksi, asemakaavan muutos  
Joutsan Kirkonkylä

## ASEMAKAAVAMERKINNÄT JA -MÄÄRÄYKSET:

-  3 m kaava-alueen rajan ulkopuolella oleva viiva.
-  Korttelin, korttelinosan ja alueen raja.
- YHDYSTIE** Kadun, tien, katuaukion, torin, puiston tai muun yleisen alueen nimi.
-  Katu.

Käsittely

Vireilletulo xx.x.2022  
OAS nähtävillä xx.x.2023 alkaen

Luonnos nähtävillä xx.xx.2023 - xx.xx.2023  
Ehdotus nähtävillä xx.xx.2023 - xx.xx.2023

 **A-INSINÖÖRIT**

A-Insinöörit Civil Oy  
Puutarhakatu 10  
33210 Tampere  
0207 911 888  
etunimi.sukunimi@ains.fi

xx.x.2023	Pääsuunnittelija Johanna Närhi, arkkitehti, YKS 490	Suunnittelijat Ville Savolainen, maanmittausinsinööri Seda Suman Buruk, kaupunkisuunnittelija	1 2000
-----------	--	---	--------